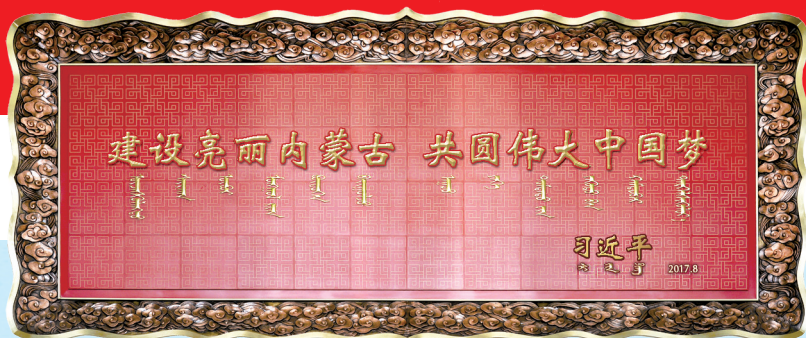




1947-2017  
热烈庆祝自治区成立  
70周年  
珍藏版

【关键字】

2017年8月8日  
星期二  
责任编辑 施佳丽  
版式设计 纪安静  
制图 王涛



守望相助、团结奋斗、一往无前，不断开创  
内蒙古改革开放和现代化建设新局面



湿地保护区内百鸟齐飞。

政暖固严亲善 靚变风惠  
路沙电水丰云炫美智健



32万平方公里的大兴安岭纵深1400公里，林海茫茫，松涛阵阵，宛若一道天赐的绿色屏障；

25万平方公里的呼伦贝尔草原，水草丰茂，牧歌嘹亮，被誉为中国最美的草原；

2339平方公里的草原之肾呼伦湖，碧波万顷，白鹤盘旋，犹如一颗晶莹硕大的明珠；

1.86万平方公里的库布其沙漠，草木吐翠，绿韵飞扬，曾经的死亡之海已成沙漠绿洲

在我国版图上，内蒙古状似一匹骁勇的骏马，驰骋在祖国的脊梁上。这里的林海、草原、沙漠、湿地、河流竞相交汇，汇聚成一首生态文明建设的壮美诗篇。

在这里，生态文明建设以每年超过1000万亩的速度向前推进，荒漠化和沙化土地持续双减少，减少面积均居全国首位；森林面积和林木蓄积量实现持续双增长，占全国净增面积的近十分之一，森林覆盖率提高1.03个百分点；森林类型、湿地类型、野生动植物类型、荒漠类型等多种类型的保护区已建成143处，面积1.58亿亩。


在激越的绿色变奏曲中，内蒙古各族人民始终坚持一个信念：走好绿色发展之路，使内蒙古的草原林海、沙漠雪原、湖泊湿地成为聚宝盆，让内蒙古的天更蓝、山更绿、水更清、空气更清新、人民更开心。



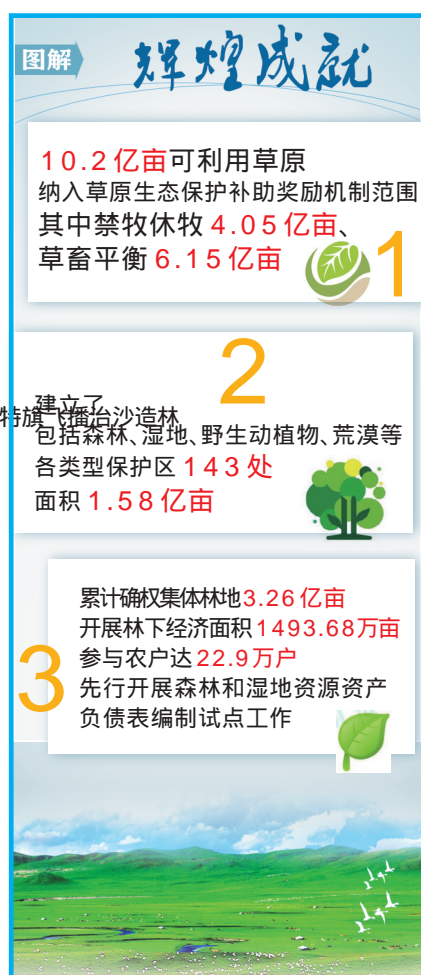
额尔古纳湿地。



科尔沁沙地治理前。



科尔沁沙地沙障流沙治理。



【内蒙古之最】

荒漠化和沙化土地减少面积均居全国首位

第五次全区荒漠化和沙化土地监测显示，内蒙古荒漠化土地和沙化土地面积自2004年开始减少以来，已经连续10年保持了双缩减。十二五期间，作为全国六大林业重点工程全覆盖唯一省区，内蒙古优先实施系列生态建设工程，荒漠化和沙化土地分别减少625万亩和515万亩，减少面积均居全国首位。全区近2/3的农田受到林网保护，1.5亿亩基本草场受到林木的庇护，2.6亿亩风沙危害面积和1.5亿亩水土流失面积得到了初步治理，每年减少入黄(河)泥沙1.8亿吨。

累计造林面积居全国首位

内蒙古集聚着五大沙漠和五大沙地，荒漠化土地和沙化土地总面积占比高达全区总面积的2/3，是我国荒漠化和沙化土地最集中、危害最严重的省区之一。作为祖国北方的重要生态屏障，内蒙古生态治理受到国家的高度重视。三北防护林建设、京津风沙源治理、退耕还林、天然林保护等国家重点工程先后在内蒙古强力推进。目前，内蒙古每年完成林业生态建设任务超过1000万亩，约占全国林业建设总任务的10%，累计造林面积居全国首位，生态环境实现了整体遏制、局部好转的重大转变。

森林面积居全国首位

根据全国第八次森林资源清查结果显示，内蒙古森林面积增加1822万亩，达到3.73亿亩，居全国第一位，活立木蓄积量增加1.23亿立方米，达到14.84亿立方米，居全国第五位，森林覆盖率达到21.03%，提高1.03个百分点。

【链接】

内蒙古式 自然资源资产负债表编制模式问世

2014年初，习近平总书记在内蒙古调研时肯定了生态文明建设所取得的成就。他强调了要将内蒙古建成我国北方重要生态安全屏障的意义，要求内蒙古先行先试探索编制自然资源资产负债表，探索建立可持续发展的生态环境保护制度。

内蒙古再担改革重任，提出在2016年底前编制完成全区及盟市主要自然资源资产实物量变动表。

2015年7月，内蒙古公布了翁牛特旗高家梁、桥头和亿合公3个林场的自然资源价值量，5.41亿元、4.97亿元和4.27亿元，8月，3个林场森林资源资产负债表编制完成。

自治区林业部门迎难而上，不仅突破了实物量转换价值量的种种难关，而且率先探索出一整套森林资源资产核算的科学路径。

自然资源资产负债表究竟是怎样一张表呢？据内蒙古自治区统计局副巡视员夏荣华介绍，这张表就是用资产核算账户的形式，对全区或一个市、县的主要自然资源进行分类核算，统计期初、期末存量及期间变化量，既可以显示某一时点自然资源的家底，也可以反映领导干部任期内自然资源的消耗或增长。

但由于目前国内尚无编制自然资源资产负债表的成熟思路和方法，只能自寻突破，摸着石头过河。我区立足实际、大胆尝试，在认真总结试点经验的基础上，先后5次对编表方案进行了修改完善，进一步拓展了编表范围，在12个盟市全面推开。

目前，编制工作基本完成，从总体反映出了自治区主要自然资源的家底。在方案设计上力求做到简明、实用、可操作，在实际编表过程中，数据来源可靠，表内指标逻辑平衡，最终结果主要对林木面积变化及林木资源质量水平、草原面积变化及草地质量等级变化、水资源的动态变化、各类土地资源及矿产资源的增减变化情况进行了评价。从这个意义上来说，自治区编制自然资源资产负债表的落脚点，真正落在了推进生态文明制度建设上，更加有助于摸清领导干部任期前后所在地区主要自然资源资产实物量变化情况，加快构建自治区自然资源资产审计评价指标体系。

在北京召开的自治区自然资源资产实物量变动表论证会上，专家们一致认为，内蒙古在探索编制自然资源资产负债表编制上迈出了一大步，是在全国范围内首次编制出的系统规范的省市两级自然资源资产负债表，增加的草地和矿产资源，体现了内蒙古的优势和特色。

(本版图片均由自治区林业厅提供)